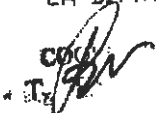
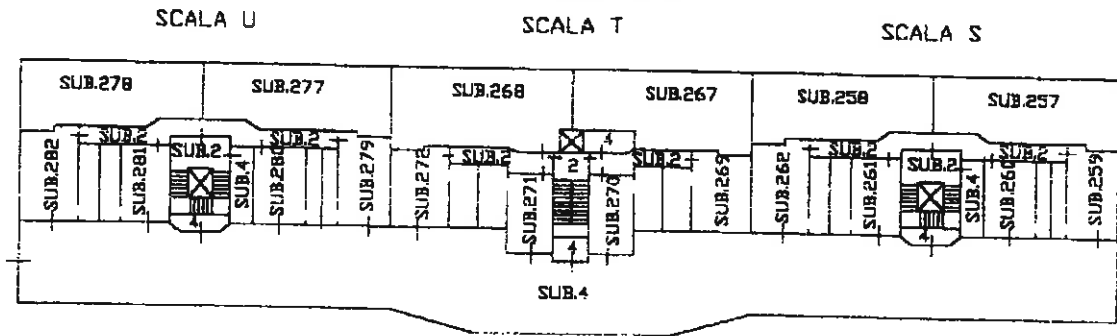


LA DITTA  
  
 ...

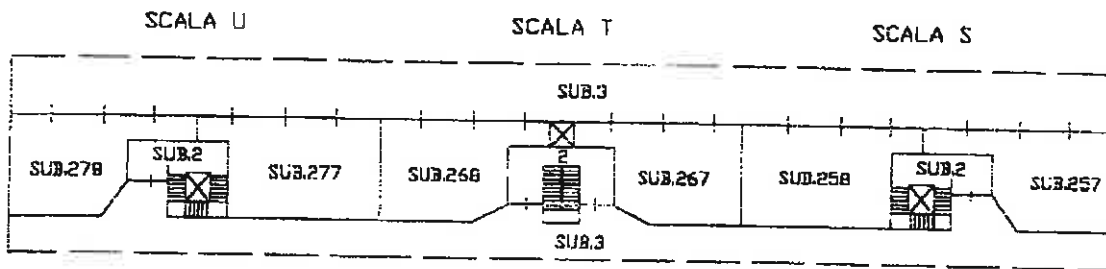
IL TECNICO  
 GEOM. RAFFAELE IOVINELLI



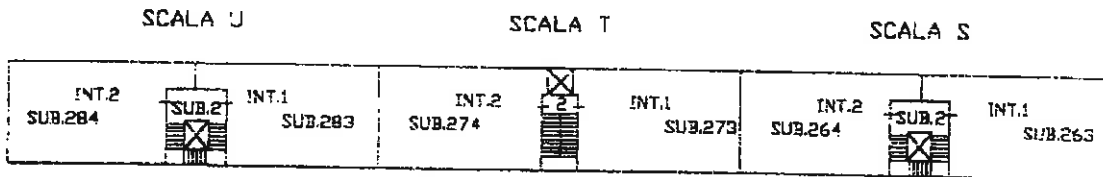
PIANTA PIANO SEMINTERRATO  
(BOX AUTO)



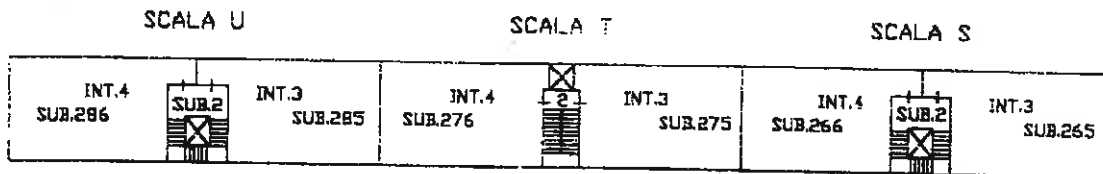
PIANTA PIANO TERRA  
(NEGOZIO)



PIANTA PIANO PRIMO  
(ABITAZIONE)



PIANTA PIANO SECONDO  
(ABITAZIONE)



LA DITTA

*[Handwritten signature]*

IL TECNICO

GEOM. RAFFAELE IOVINELLI





DA SUB 173  
A SUB 196

H

SUB 305

DA SUB 125  
A SUB 148

F

DA SUB 149  
A SUB 172

G

E

DA SUB 101  
A SUB 124

D

DA SUB 77  
A SUB 100

U

DA SUB 279  
A SUB 286

T

DA SUB 267  
A SUB 276

SUB. 306  
5590,00 MQ

L

DA SUB 200  
A SUB 206

M

DA SUB 202  
A SUB 208

SUB. 307

SUB. 308

DA SUB 53

A SUB 76

S

DA SUB 53  
A SUB 76

N

DA SUB 217  
A SUB 226

C

DA SUB 256  
A SUB 256

R

DA SUB 237  
A SUB 246

Q

DA SUB 227  
A SUB 236

P

DA SUB 29

A SUB 52

B

DA SUB 6

A SUB 26

A

SUB. 309

SUB 304

VERBO VIA CALABRIA

MODULARIO  
F. 119 - 1989 - 2007

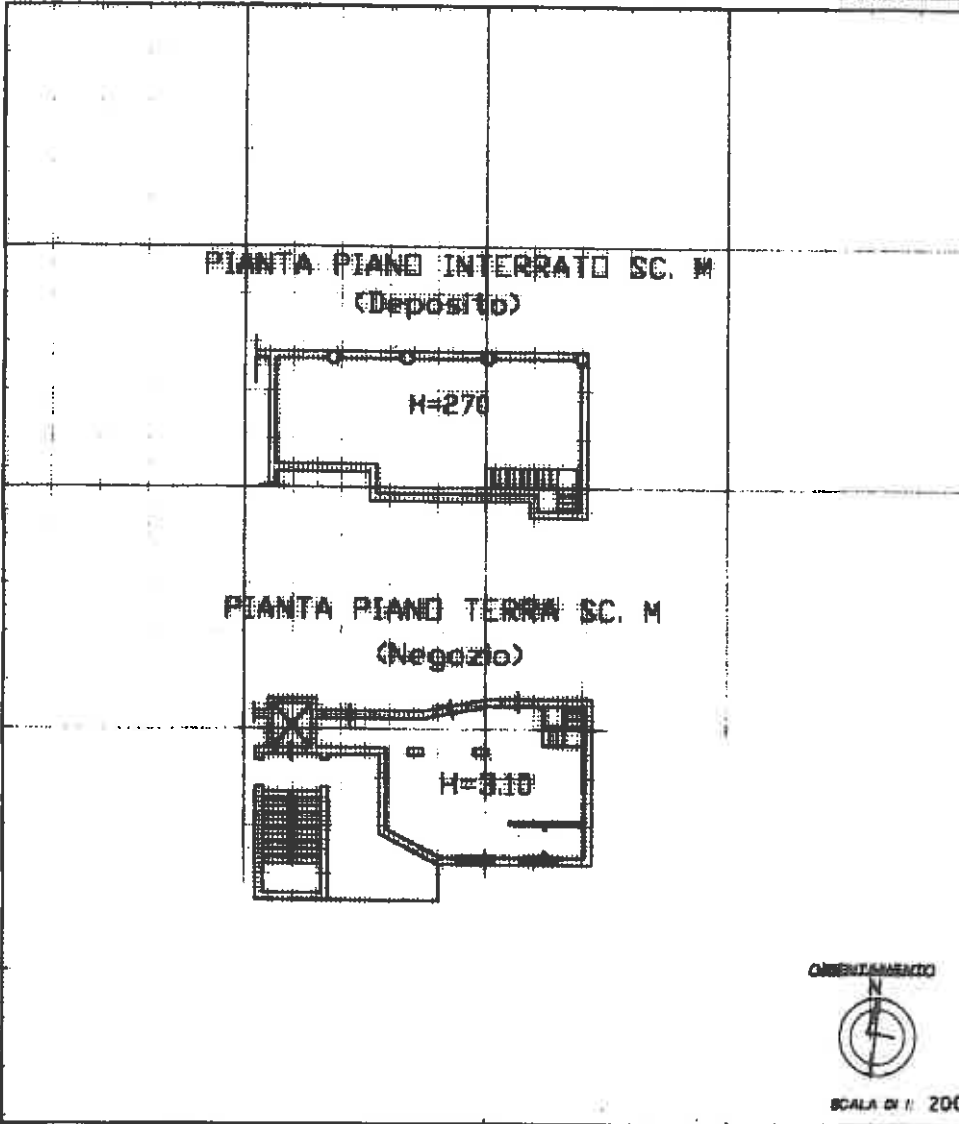


MINISTERO DELLE FINANZE  
DIPARTIMENTO DEL TERRITORIO  
**CATASTO EDILIZIO URBANO** (RDL 13-4-1939, n. 652)

MOD. 99 (CEU)

LIRE  
500

Planimetria di u.i.u. in Comune di **ACERRA** via **CALABRIA** div. **6**



Dichiarazione di N.C.   
Denuncia di variazione

Completata da **GEOM. IOVINELLI**  
(Titolo, cognome e nome)  
**RAFFAELE**

RISERVATO ALL'UFFICIO

Identificativi catastali  
F. **38**  
n. **1789** sub. **207**

Iscritto all'albo da **GEOMETRI**  
della provincia di **NAPOLI** n. **3765**  
data \_\_\_\_\_ Firma *Rffu*



1090A

Ultima planimetria in atti

Catasto dei Fabbricati - Situazione al 27/09/2017 - Comune di ACERRA (A024) - < Foglio: 38 - Particella: 1789 - Subalterno: 207 >  
VIA CALABRIA n. 8 piano: S1-T scala: M;